Земельні ділянки, що знаходяться у власності АТ Укрексімбанк

Житлове будівництво:

Вишенківська с/р, Бориспільський р-н Київської обл., загальна площа - 10,4105 га, кількість актів - 7

2023

Місце розташування

Київська область

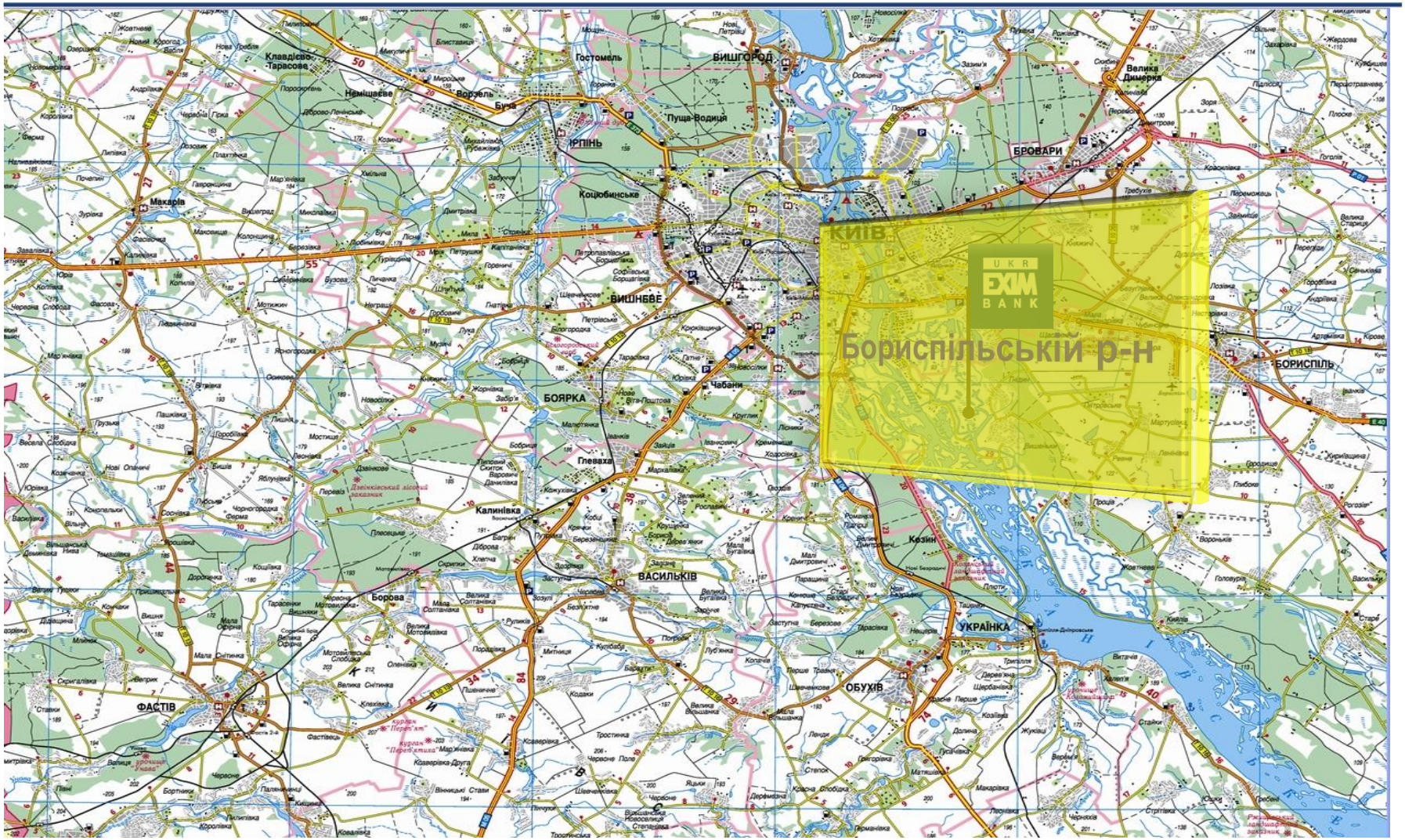

Бориспільський район

3. Житлове будівництво: Вишенківська с/р, Бориспільський р-н Київської обл., загальна площа - 10,4105 га, кількість актів - 7,

Житлове будівництво: Вишенківська с/р, Бориспільський р-н Київської обл., загальна площа - 10,4105 га, кількість актів - 7

Пропонуються до продажу сім земельних ділянок, загальною площею 10,4105 га., з цільовим призначенням: для будівництва та обслуговування жилого будинку, господарських будівель і споруд, розташовані за адресою: село Вишеньки, Бориспільського району, Київської області .

Біля масиву на якому розташовані земельні ділянки проходить асфальтова дорога. Відстань до міста Києва – 6,5 км. (ст.метро «Славутич») – 13 км. Відстань до міста Бориспіль – 28 км.

Самі ділянки мають ґрунтовий під’їзд, на рівній місцевості.

Житлове будівництво: Вишенківська с/р, Бориспільський р-н Київської обл., загальна площа - 10,4105 га, кількість актів - 7

Кадастровий номер	Цільове призначення	Площа, га
3220881300:04:005:0396	для будівництва та обслуговування жилого будинку	0,8376
3220881300:04:005:0395	для будівництва та обслуговування жилого будинку	3,8381
3220881300:04:005:0398	для будівництва та обслуговування жилого будинку	0,5949
3220881300:04:005:0400	для будівництва та обслуговування жилого будинку	1,8005
3220881300:04:005:0397	для будівництва та обслуговування жилого будинку	1,6698
3220881300:04:005:0399	для будівництва та обслуговування жилого будинку	0,3534
3220881300:04:005:0394	для будівництва та обслуговування жилого будинку	1,3162

Житлове будівництво: Вишенківська с/р, Бориспільський р-н Київської обл., загальна площа - 10,4105 га, кількість актів - 7

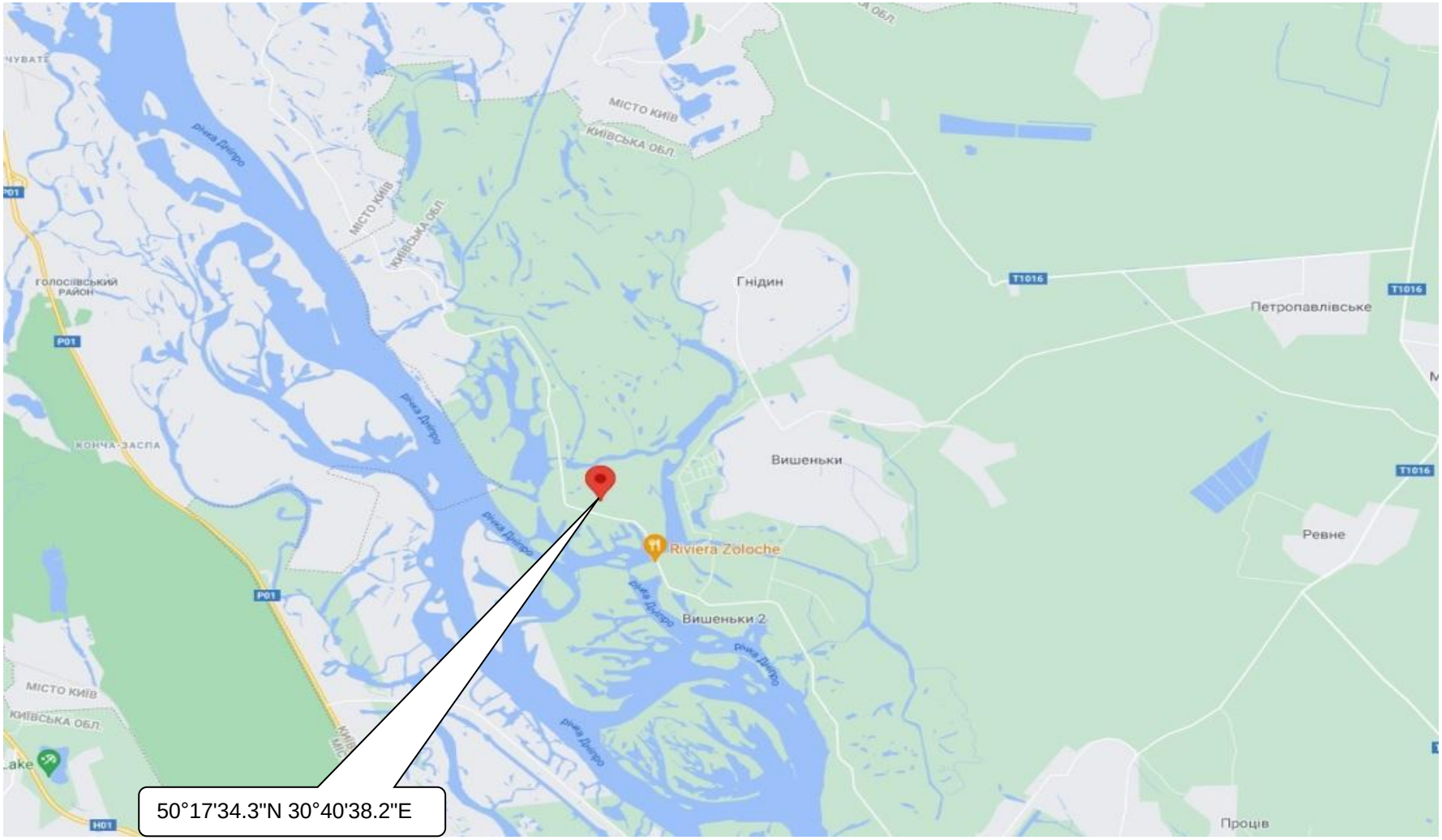

Житлове будівництво: Вишенківська с/р, Бориспільський р-н Київської обл., загальна площа - 10,4105 га, кількість актів - 7

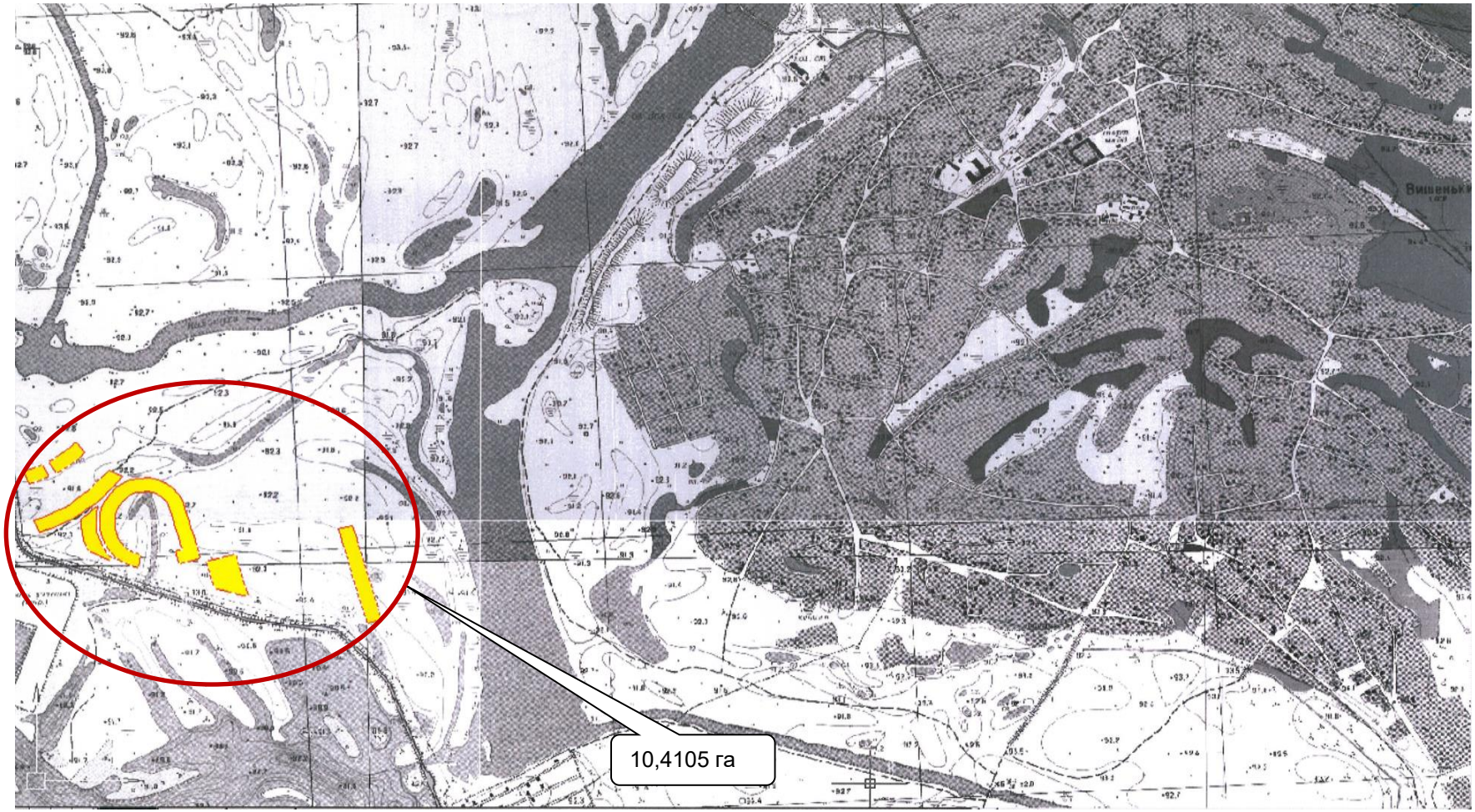

Житлове будівництво: Вишенківська с/р, Бориспільський р-н Київської обл., загальна площа - 10,4105 га, кількість актів - 7